










PLANTA BAIXA
ESCALA 1/2000




- | | |
|---------------------------------------------------------------------------------------|-------------------------------------------------------------|
|  | CURVAS DE NÍVEL |
|  | PONTO DE SONDAAGEM POR TRINCHEIRA EM PLANTA |
|  | MATERIAL DE 1ª CATEGORIA |
|  | MATERIAL DE 2ª CATEGORIA |
|  | MATERIAL DE 3ª CATEGORIA |
|  | LINHA DE TERRENO NATURAL |
|  | LINHA DE TOPO EM ROCHA |
| POÇO -XX | POÇO DE INSPEÇÃO DO PROJETO BÁSICO |
| ST(X)N-XX | TRINCHEIRAS DOS ESTUDOS COMPLEMENTARES DO PROJETO EXECUTIVO |



MINISTÉRIO DO DESENVOLVIMENTO REGIONAL – MDR
Companhia de Desenvolvimento dos Vales do São Francisco e do Parnaíba - CODEVASF

Contrato: CT.0.166.00_2020 - PROJETO EXECUTIVO E ESTUDOS COMPLEMENTARES DOS SISTEMAS ADUTORES NA REGIÃO DO SERIDÓ NO ESTADO DO RIO GRANDE DO NORTE

Responsável Técnico: ANTONIO C. VIDON - CREA 2724/D - DF	Assinatura: 
Projetista:	Assinatura:

Desenhista:
Vanilson Monteiro

Assunto: ESTUDO GEOLÓGICO/GEOTÉCNICO

Sub-Assunto: MATERIAIS DE 1º, 2º E 3º CATEGORIAS
PLANTA BAIXA E PERFIL
EST. 696+0,00 A EST. 754+0,00

Desenho: SER-2N-PE-GEO-013-R0.2	Prancha: 13/36
------------------------------------	-------------------

Revisão:	Data:	Escala:
R01	MARCO/2022	1/2000 H - 1/200 V

Empresa Consultora

[illegible]